

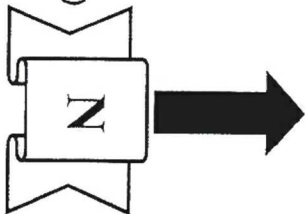
JACOWLANY

Część działki nr 81/4


Jednostka ewidencyjna: 2011072 SIDRA
Obręb: 6 JACOWLANY
Powiat sokólski woj. podlaskie

MAPA DO CELÓW PROJEKTOWYCH SKALA 1:500

(Powstała w wyniku przetworzenia mapy zasadniczej w skali 1:1000)



UWAGA:
Nie wyklucza się możliwości istnienia w terenie urządzeń podziemnych którym brak było informacji branżowych i nie zostały odnalezione w czasie inwentaryzacji geodezyjnej.
Mapa do celów projektowych została wykonana bez ustalenia obciążeń służebnościami grunutowymi.

Niniejszą mapę sporządzono na podstawie materiałów archiwalnych stanowiących zasób ośrodka geodezyjnego w Sokółce i pomiaru uzupełniającego z 2014 roku
Mapa aktualna na dzień 14.07.2014r w zakresie 
Nr mapy 235.244.193

Punkty osnowy klasy I – III -brak
Układ współrzędnych prostokątnych płaskich – 1965
Układ wysokościowy – Kronsztadt 1960

WYKONAWCA:

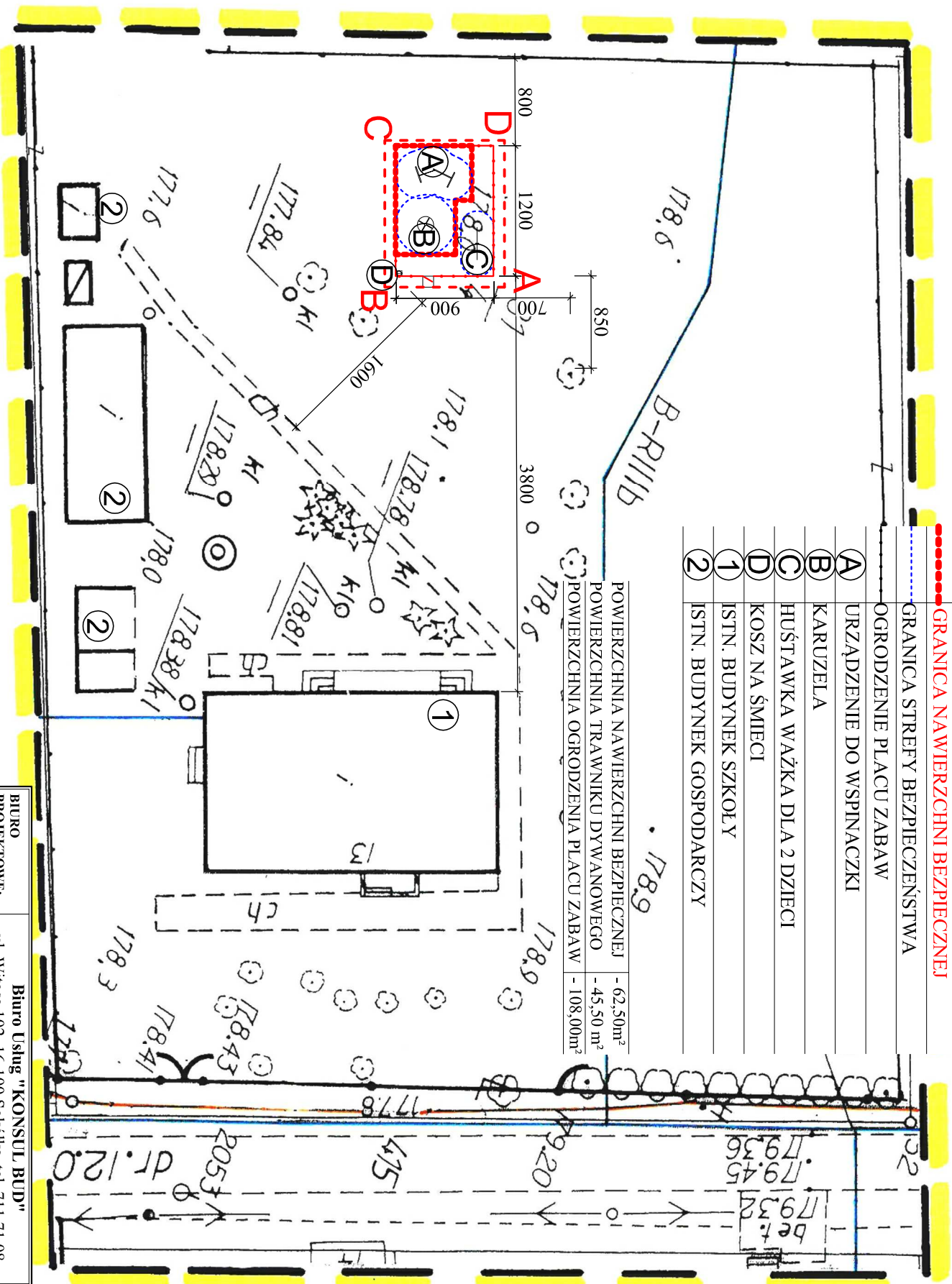
**"USŁUGI GEODEZYJNE
GEOMETR" s.c.**
Marek Wojciech Jarosław Woronko
16-100 Sokółka, ul. Ściegiennego 23/1
NIP 545-16-95-308, tel. (083) 711 93 66
Geodeta Uprawniony
Jarosław Woronko
16-100 Sokółka Os. Centrum 20/21
tel. 711-55-13
Nr 16662



ZAGOSPODAROWANIE CZĘŚCI DZIAŁKI NR. 81/4
położonej w Jacowlanach 13, 16-123 Sidra,
BUDOWA: PLACU ZABAW PRZY BUDYNKU SZKOŁY PODSTAWOWEJ W JACOWLANACH
INWESTOR: GMINA SIDRA
ul. Rynek 5, 16-123 Sidra

LEGENDA:

A,B,C,D	GRANICA OPRACOWANIA CZĘŚCI DZIAŁKI
A,B,C,D	GRANICA NAWIERZCHNI BEZPIECZNEJ
	GRANICA STREFY BEZPIECZEŃSTWA
	OGRÓDZENIE PLACU ZABAW
A	URZĄDZENIE DO WSPINACZKI
B	KARUZELA
C	HUŚTAWKA WAŻKA DLA 2 DZIECI
D	KOSZ NA ŚMIECI
1	ISTN. BUDYNEK SZKOŁY
2	ISTN. BUDYNEK GOSPODARCZY



BIURO PROJEKTOWE:	Biuro Usług "KONSUL BUD"	
NAZWA I ADRES OBIEKTU BUD:	PLAC ZABAW PRZY BUDYNKU SZKOŁY PODSTAWOWEJ W JACOWLANACH położony w Jacowlanach 13, 16 - 124 Sidra,	
PRZEDMIOT I SKALA RYS:	ZAGOSPODAROWANIE CZĘŚCI DZIAŁKI NR 81/4 SKALA 1 : 500	ARK. 1
data:		PODDPIS:
AUTOR PROJEKTU:	Wiesław Minkiewicz Upr. proj. i kier. bud. w specj. arch. i konstr. bud. Bł. - 36/81	