





Objaśnienia	
Oznaczenie	Opis
	obszar projektowanych robót – złoże Makowlany
	złoże Śniczany II
	złoże Śniczany

Przedsiębiorstwo Geologiczne EKO - GEO SUWAŁKI w Suwałkach		
msc. Makowlany gm. Sidra pow. sokólski woj. podlaskie		Projekt robót geologicznych w celu udokumentowania złoża piasku ze żwirem Makowlany gm. Sidra
Skala 1 : 1 0 . 0 0 0	Mapa lokalizacyjna obszaru projekto- wanych robót geologicznych	Zał. nr 1
Geolog dokumentujący:	Tadeusz Ceckowski upr. geol. nr III – 0385 	
Suwałki	kwiecień	2016 r.