






O b j a ś n i e n i a	
Oznaczenie	Opis
	obszar projektowanych robót – złoże <b>Makowlany</b>
	złoże <b>Śniczany II</b>
	złoże <b>Śniczany</b>
	Natura 2000 – Źródłiska Wzgórz Sokólskich

Przedsiębiorstwo Geologiczne EKO - GEO SUWAŁKI w Suwałkach		
msc. Makowlany gm. Sidra pow. sokólski woj. podlaskie		Projekt robót geologicznych w celu udokumentowania złoża piasku ze żwirem <b>Makowlany gm. Sidra</b>
Skala <b>1 : 1 0 . 0 0 0</b>	Lokalizacja obszaru projektowanych prac na tle mapy obszarów chronionego krajobrazu	Zał. nr <b>3</b>
Geolog dokumentujący:	Tadeusz Ceckowski upr. geol. nr III – 0385 	
Suwałki	kwiecień	2016 r.