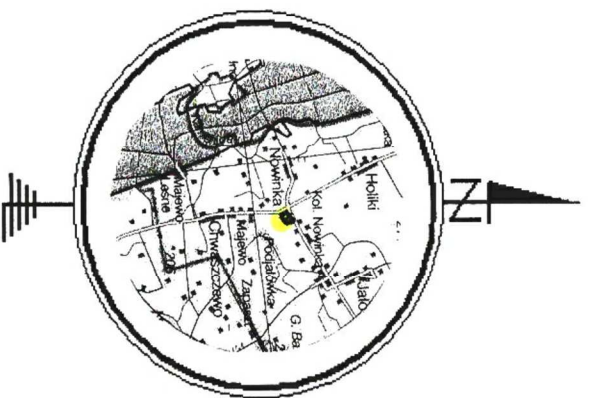


Dzielnica nr 1329/3

Powiat sokółski woj. podlaskie

SKALA 1:500

(Powstała w wyniku przekartowania mapy zasadniczej w skali 1:2000)

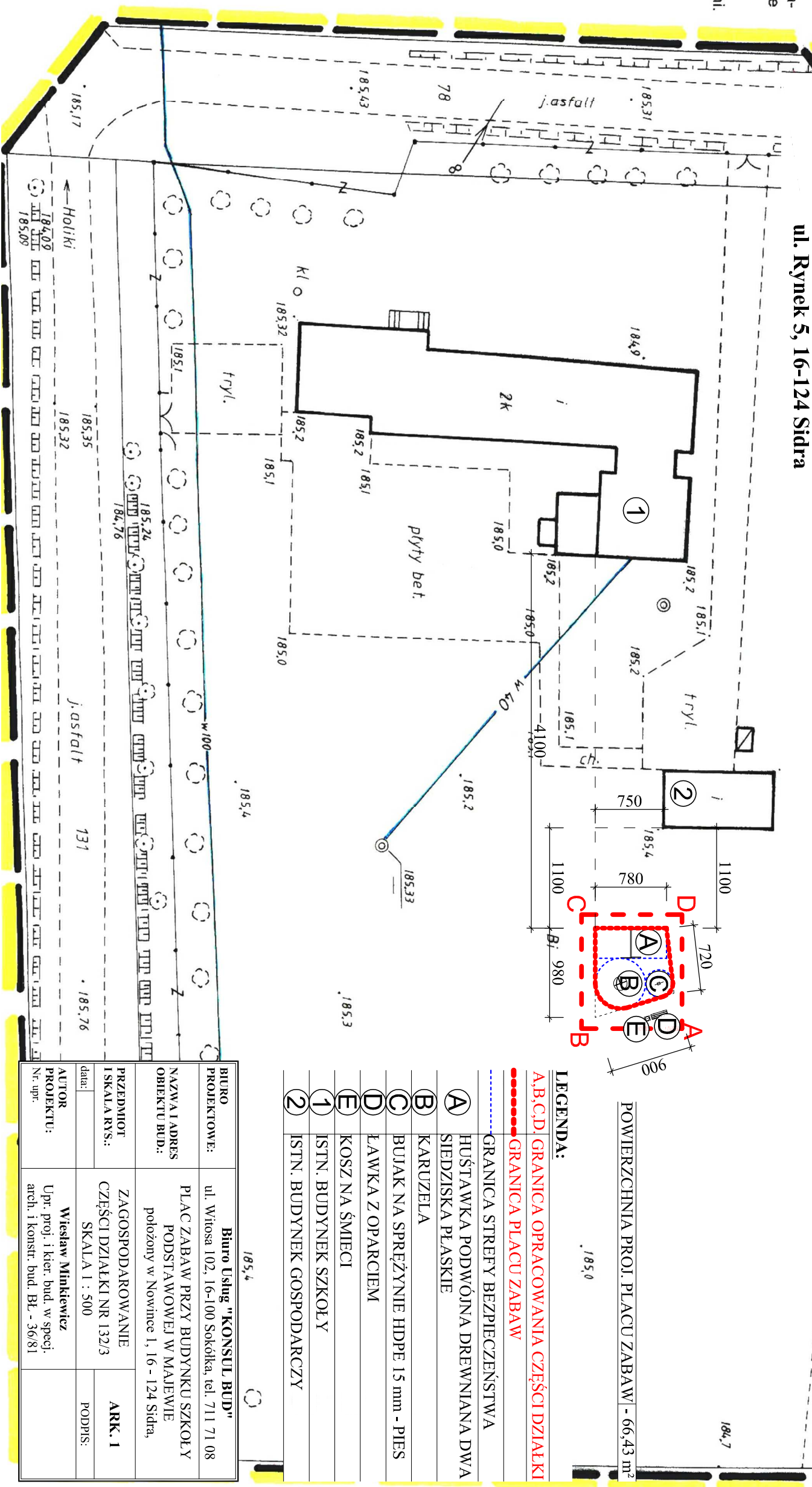



UWAGA: Nie wykłucza się możliwości istnienia w terenie urządzeń podziemnych którym brak było informacji branżowych i nie zostały odnalezione w czasie inwentaryzacji geodezyjnej.

Mapa do celów projektowych została wykonana bez ustaleń obciążeń służebnościami gruntowymi.

położonej w Nowinka 1, 16-124 Sidra.

ul. Rynek 5, 16-124 Sidra



Niniejszą mapę sporządzono na podstawie materiałów archiwalnych stanowiących zasób ośrodka geodezyjnego w Sokółce i pomiaru uzupełniającego z 2014 roku
Mapa aktualna na dzień 11.07.2014r w zakresie 
Nr mapy 235.243.09

Punkty osnovy klasy I – III - brak
Układ współrzędnych prostokątnych płaskich – 1965
Układ wysokościowy – Kronsztadt 1960

WYKONAWCA:

**"USŁUGI GEODEZYJNE
GEOMETR" S.C.**
Marek Wójcicki, Jarosław Wronko
16-100 Skótko, ul. Ściegiennego 22A
NIP 545-16-55-308 tel. (095) 711 98 66
16-100 Skótko Os. Centrum 20/21
tel. 711-55-13

Rob.nr 109/2014