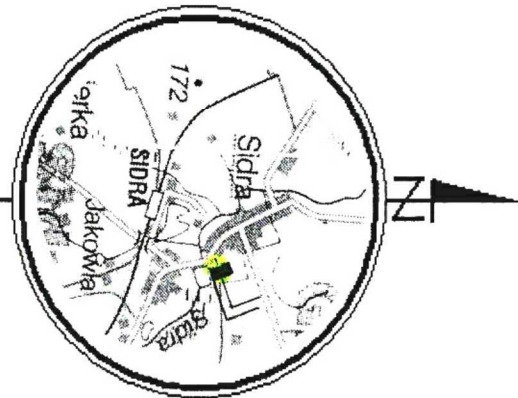


ZAGOSPODAROWANIE CZĘŚCI DZIAŁKI NR. 1047
położonej przy ul. Szkolnej 1, 16-123 Sidra,
BUDOWA: PLACU ZABAW PRZY BUDYNKU ZESPOŁU SZKÓŁ W SIDRZE
INWESTOR: GMINA SIDRA
ul. Rynek 5, 16-123 Sidra

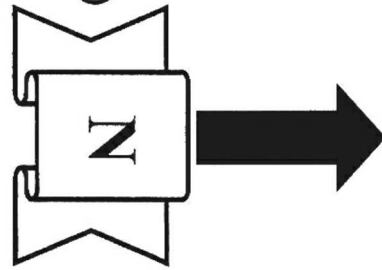


SIDRA

ul.Szkolna Część działki nr 1047

Jednostka ewidencyjna: 2011072 SIDRA
Obręb: 22 SIDRA
Powiat sokólski woj.podlaskie

MAPA DO CELÓW PROJEKTOWYCH SKALA 1:500 (Powstała w wyniku przetworzenia mapy zasadniczej w skali 1:1000)



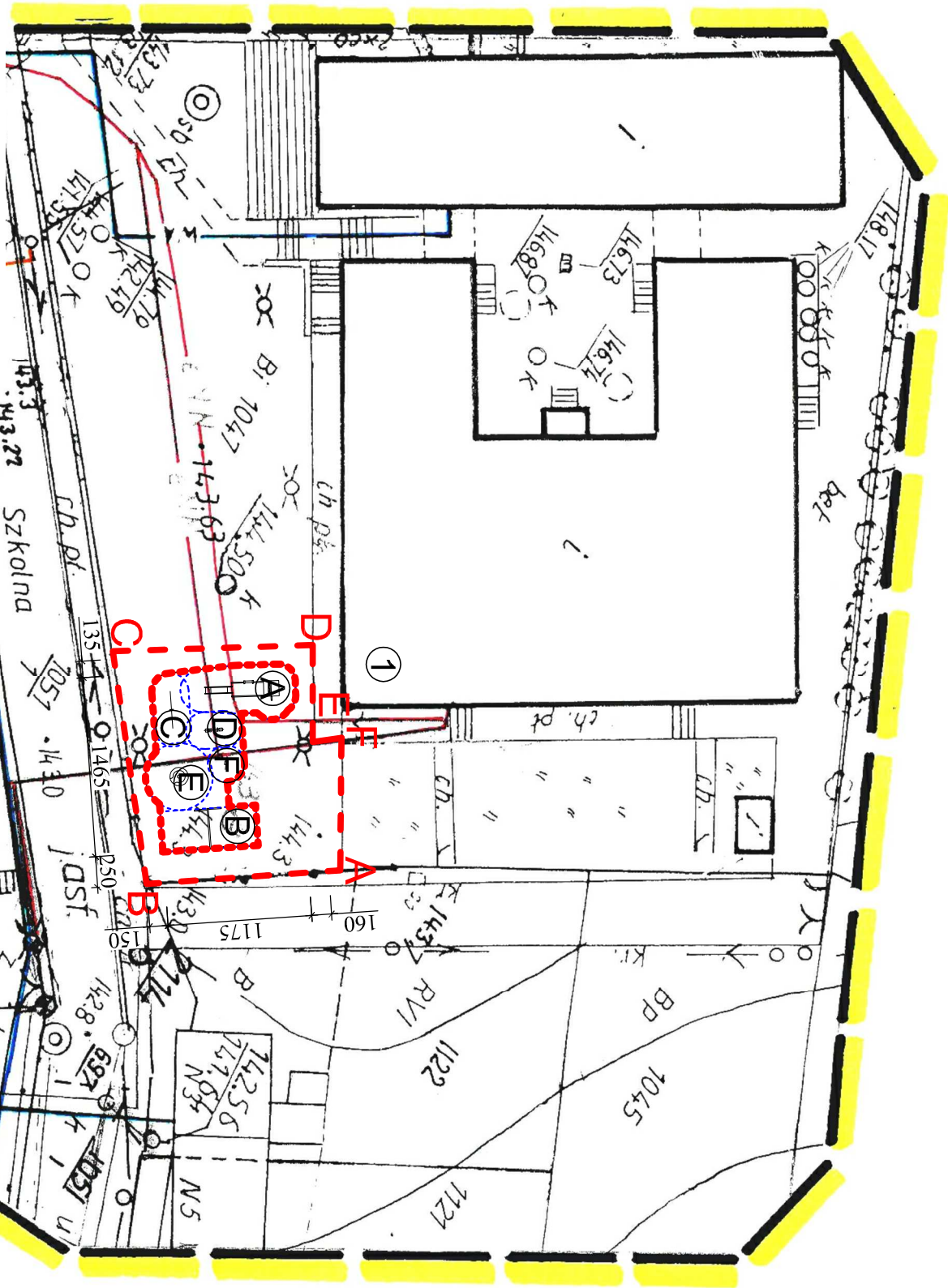
UWAGA:
Nie wyklucza się możliwości istnienia w terenie urządzeń podziemnych którym brak było informacji branżowych i nie zostały odnalezione w czasie inwentaryzacji geodezyjnej.
Mapa do celów projektowych została wykonana bez ustalen obciążeń służebnościami gruntowymi.

Niniejszą mapę sporządzono na podstawie materiałów archiwalnych stanowiących zasób ośrodka geodezyjnego w Sokółce i pomiaru uzupełniającego z 2014 roku
Mapa aktualna na dzień 14.07.2014r w zakresie ■■■■■
Nr mapy 235.242.082

Punkty osnowy klasy I – III -brak
Układ współrzędnych prostokątnych płaskich – 1965
Układ wysokościowy – Kronsztadt 1960

WYKONAWCA:

**"USŁUGI GEODEZYJNE
GEOMETR" S.C.**
Marek Wołyniec, Jarosław Wronko
16-100 Sokółka, ul. Ściegiennego 23/1
NIP 545-16-95-308, tel. (085) 711 98 66
16-100 Sokółka Os. Centrum 20/21
tel. 711-55-13



LEGENDA:

A,B,...,F.	GRANICA OPRACOWANIA CZĘŚCI DZIAŁKI
■■■■■	GRANICA PLACU ZABAW
■■■■■	GRANICA STREFY BEZPIECZEŃSTWA
■■■■■	ZESTAW ZABAWOWY
Ⓐ	HUŚTAWKA 2-OS.
Ⓑ	BUJAK WAŻKA
Ⓒ	BUJAK 2-OS.
Ⓓ	KARUZELA Z ŁAW.
Ⓔ	KUJAK KONIK
①	ISTN. BUDYNEK SZKOŁY

POWIERZCHNIA NAWIERZCHNI BEZPIECZNEJ	- 123,82 m²
PROJ. PLACU ZABAW	

BIURO PROJEKTOWE:	Biuro Usług "KONSUL BUD"
NAMOWI ADRES OBIEKTU BUD:	PLAC ZABAW PRZY BUDYNKU ZESPOŁU SZKÓŁ W SIDRZE położony przy ul Szkolnej w Sidrze 1, 16-124 Sidra
PRZEDMIOT I SKALA RYS:	ZAGOSPODAROWANIE CZĘŚCI DZIAŁKI NR 1047 SKALA 1 : 500
data:	
AUTOR PROJEKTU:	Wiesław Minkiewicz Upr. proj. i kier. bud. w specj. arch. i konstr. bud. Bł. - 36/81
Nr. upr.:	
PODPIS:	ARK. 1

